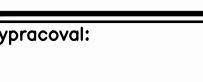



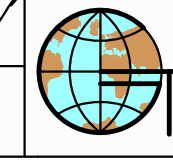
 Souřadnicový systém S-JTSK Výškový systém Bpv	
00	12.7.2019	dle přehled	Ing. Ctirada Čížka
C	Datum	Popsal	Vypracoval Schválil
REVIZE			
Opraveno:			
Střeďočeský kraj Zborovská 811/1, 215 21 Praha 5 			
Roční/vypracoval:	Jednotlivý projektant:	Dokument:	Materiál
		Mstřední Mstřední CZ, spol. s r.o.	
Technická kontrola:	Kvalit. kontrola projektu:	M MST MEDIAN	Název: 084/15 110 90 Praha 1 +420 221 413600
	Ing. Jan Bojer		
GT ATELIER GEODEZIE spol. s r.o. – Za městem 1565/21, Praha 4-Borůvk 147 00 tel.: +420 24343553, e-mail: glubavce@atelier.cz Nový/vypracoval Ing. Jan Opeltl Kreslí/GAG Kreslí/GAG Mrtm Češčí  			
		 ATELIER GEODEZIE spol. s r.o.	
Kraj:	Střeďochský kraj	Cílový objekt:	360/72
Adresa: Jindřichův Statek Lázeňské pod Borohem, 36040 pod Borohem, Ochrana v Nále, Chrástok, Indim		Cílové místo:	07/2018
		Stupeň:	GSP
		Fornit:	1:1000
		Likvítor:	
Příloha:	ZÁBOROVSKÝ ELABORÁT	Cílové kopie:	
Sitace mapy KN se zákrasem zborným k.g. Kondrac, Vioším kraj 4,0–6,2		Cílové přílohy:	04.4